



SECRETARÍA DE AGRICULTURA,  
GANADERÍA, PESCA Y ALIMENTOS

## INFORME SEMANAL AL 09/11/06

- Evolución de los cultivos al 09/11/06
  - ❖ Precipitaciones
  - ❖ Cosecha Fina, Campaña 2006/07 (Cártamo, Cebada Cervecera, Colza. Lino, Trigo)
  - ❖ Cosecha Gruesa, Campaña 2006/07 (Algodón, Arroz, Girasol, Maíz, Maní, Soja y Sorgo Granífero)
- Evolución de la Superficie Sembrada – Resumen
- Avance de la siembra de Arroz, 2006/07
- Avance de la siembra de Girasol, 2006/07
- Avance de la siembra de Maíz, 2006/07
- Avance de la siembra de Sorgo, 2006/07
- Área sembrada de granos y algodón, 1996/97-2005/06
- Volúmenes de producción de granos y algodón, 1996/97-2005/06
- Producción de cultivos en la República Argentina, 2005/06
- Humedad del suelo y aspectos del cultivo
- Precipitaciones de Octubre – Cuadro comparativo.
- Registros pluviométricos semanales entre el 1º/11/06 y el 07/11/06
- Mapa de precipitaciones

## SECRETARIA DE AGRICULTURA, GANADERÍA, PESCA Y ALIMENTOS

Dirección de Coordinación de Delegaciones

### PRECIPITACIONES (del 1º/11 al 7/11)

Las lluvias medidas en **Buenos Aires** fueron: 2.2-28 mm en el extremo sur, 1.4-18 mm en el sudoeste, 0.9-37 mm en el sudeste, 1-29 mm en la zona Mar y Sierras, 15-69 mm en la zona tradicional de invernada, 20-32 mm en la zona núcleo maicero-sojera, 8-19 mm en el centro-norte, 4-20 mm en el centro y 3-40 mm en el oeste provincial.

En **Córdoba**, cayeron 4-28 mm en Gral. Roca y Pte. R. S. Peña, 6-49 mm en Unión y Marcos Juárez, 2-24 mm en Juárez Celman y Río Cuarto, 5-43 mm en los departamentos correspondientes a la delegación Villa María, y 18-52 mm en aquellos que dependen de San Francisco. **San Luis** recibió 5-49 mm.

En **Entre Ríos**, la zona típicamente arroceras informó precipitaciones de 30-40 mm, 40-57 mm la zona granaria sobre el río Paraná, 37-53 mm en los departamentos citrícolas, y 28-48 mm el resto de la provincia.

El norte de **La Pampa** registró 1-107 mm, mientras que en los departamentos del sur las lluvias fueron aisladas y se ubicaron entre los 2 y 5.35 mm..

En la provincia de **Santa Fe**, se reportaron 8-58 mm en la región norte, 2-100 mm en el centro y 10-74 mm en los departamentos del sur.

Fuera de la región pampeana, en el NEA llovieron 1-208 mm en el **Chaco** y 30-190 mm en **Corrientes**. Hacia el NOA, las precipitaciones alcanzaron 2-22 mm en **Salta**, 8-18 mm en **Jujuy**, 5-7 mm en **Catamarca** y 2-82 mm en **Santiago del Estero**.

### *EVOLUCION DE LOS CULTIVOS AL 9/11/06*

#### COSECHA FINA – CAMPAÑA 2006/07

##### Cártamo

En Salta comenzó la cosecha de los primeros lotes, lográndose 8 qq/ha de rinde. En tanto, en Jujuy el cultivo se encuentra en plena floración y formación de grano lechoso, se estima que en 10 días comenzaría la trilla.

En Santiago del Estero, el cultivo evoluciona favorablemente; en el departamento Alberdi se encuentra finalizando el ciclo y está próximo a cosecharse.

##### Cebada Cervecera

En la provincia de **Buenos Aires**, el cultivo presenta muy buenas condiciones, encontrándose en la región sur en etapa de espigazón y en el norte en llenado de grano.

En la delegación Laboulaye, en la provincia de **Córdoba**, sólo quedan en pie aquellos lotes que no fueron pastoreados o los de doble propósito para semilla. Los rindes serán bajos, debido a las condiciones de estrés que sufrieron los cultivos durante su desarrollo.

En la provincia de **La Pampa**, el cultivo se encuentra en fase de espigazón, presentando un mejor aspecto en la región norte con respecto al sur.

En la delegación Casilda, en la provincia de **Santa Fe**, el cultivo se encuentra en su fase final, en etapa de grano pastoso, estimándose que en poco más de una semana se podría comenzar a cosechar. Las expectativas de rendimiento son aceptables, aunque no se repetirían los valores obtenidos en la campaña anterior, esperándose una merma de entre un 10% y un 15%. Se observa un mejor desarrollo de la cebada en la zona de producción de Bombal respecto de la de J.B. Molina, probablemente relacionado a aspectos varietales ya que la distribución de precipitaciones resultó bastante similar. Es de destacar que la altura de las plantas es algo inferior y que el componente afectado mayormente es el número de espigas. Se estima que se obtendrá una buena calidad comercial, especialmente en lo referente al contenido de proteínas.

## **Colza**

En Bahía Blanca, el estado fenológico de los cultivos es de floración y formación de semillas; las últimas lluvias mejoraron el estado de los cuadros en secano y se espera una mejor evolución a partir de ahora.

En la delegación Tres Arroyos, los lotes comienzan a formar semillas.

En San Francisco, la superficie implantada se encuentra en floración; el aspecto de los lotes es regular debido a que las lluvias no fueron suficientes, presentando los lotes un aspecto regular. Para Villa María, los cuadros comienzan a formar semillas.

En jurisdicción de la delegación Cañada de Gómez, el cultivo se encuentra en madurez fisiológica; en los últimos días varios lotes comenzaron a ser hilerados e incluso se trillaron algunos lotes, con rendimientos que oscilan entre 10 y 14 qq/ha.

## **Lino**

En Rosario del Tala, los lotes evolucionan normalmente, encontrándose los más adelantados en madurez comercial y el resto finalizando la floración e inicio de llenado de granos; se estima que en cuanto las condiciones meteorológicas se estabilicen comenzaría la trilla.

En Avellaneda, los cuadros transitan la etapa final del ciclo, con algunos lotes afectados parcialmente por la falta de humedad adecuada.

## **Trigo**

### **Buenos Aires**

En la zona norte, el estado de los cultivos es muy bueno, favorecidos por las lluvias oportunas. El cultivo se encuentra en la etapa de llenado del grano.

En la delegación Bahía Blanca, los sembrados temprano están iniciando la espigazón, aunque el grueso de los lotes está en encañazón. Las últimas lluvias mejoraron el aspecto del cultivo.

En jurisdicción de la delegación Bolívar, el cultivo no presenta inconvenientes, salvo en aquellos casos que fueron afectados por el granizo ocurrido hace dos semanas, que presentan espigas quebradas, pero la merma de rinde que pueden llegar a sufrir no va a ser muy significativa.

En la delegación Pehuajó, el cultivo se encuentra en plena floración y con muy buenas condiciones de humedad. Los problemas de enfermedades no avanzaron por lo que se prevee una recuperación de los rendimientos en base a número de granos por espiga y tamaño de los mismos.

En las delegaciones Pigüé y Salliqueló, las plantas están en etapa de floración y presentan un mejor aspecto luego de las lluvias, pero se estima que los rindes no serán los normales debido al estrés hídrico sufrido en la etapa de crecimiento.

En la delegación Veinticinco de Mayo, el estado de los lotes va de bueno a muy bueno. En algunos bajos se observan manchones de color amarillo por excesos hídricos. Las plantas presentan una buena cantidad de macollos y espigas, sin problemas sanitarios graves, salvo algunas con enfermedades de hojas que, por el momento, se presentan en hojas basales y se están controlando.

### **Córdoba**

En el ámbito de la delegación Laboulaye, el cultivo se encuentra en etapa de llenado de grano, con buena humedad y sin problemas sanitarios. Los lotes con mejor desarrollo son los sembrados en fecha temprana y a los que se les aplicó mejor tecnología, como siembra directa y fertilización. Los cuadros más adelantados ya comienzan a amarillarse y es probable que en 15-20 días pueda iniciarse su recolección. Las expectativas de rinde son inciertas, aunque algo mejores de las que se auguraban al comienzo del ciclo en plena sequía.

En la delegación Marcos Juárez, los lotes se encuentran principalmente en grano pastoso, presentando, en general, un número de 2 a 3 granos por espiguilla. Las bajas temperaturas registradas en los últimos días frenaron la madurez del cultivo. Se calcula que la cosecha comenzará, aproximadamente, dentro de 10 días. Hay lotes que presentan un buen stand de macollos y se estima tendrán rendimientos superiores a los 30 qq/ha, pero otros apenas llegarán a los 18-20 qq/ha. Ha disminuido la presencia de las plagas mencionadas en informes anteriores (pulgonos amarillos y de la espiga). Hacia el norte de la delegación se realizaron algunos controles aislados para isoca desgranadora. Se observa marcada presencia de roya en aquellos materiales susceptibles.

En el ámbito de la delegación Río Cuarto, el cultivo se encuentra entre las etapas de floración y grano lechoso.

En la delegación San Francisco, continuó la cosecha a un ritmo lento debido a la ocurrencia de lluvias durante el fin de semana. Los rindes son muy dispares, oscilando de 5

a 25 qq/ha. La calidad es buena, con un valor de peso hectolítrico mayor a 82 y gluten superior a 30. Debido a las lluvias, probablemente, se produzca el lavado de granos y se tengan lotes con granos panza blanca.

El cultivo en la delegación Villa María, transita el estado fenológico de grano pastoso, con un heterogéneo aspecto de los lotes, siendo bajo el porcentaje de lotes buenos. Los rendimientos esperados, cubrirán una amplia banda, entre 8 a 20 qq/ha. Se espera que en 10 días comience la cosecha.

### **Entre Ríos**

Se inició, de manera incipiente, la recolección de los primeros lotes en los departamentos San Salvador y Uruguay, siendo el rendimiento promedio alcanzado de 24 qq/ha. El contenido de humedad de los granos oscila entre 15 y 16%. Se espera una mejora en las condiciones del piso para continuar con la cosecha.

### **La Pampa**

En la delegación Gral. Pico, el estado del cultivo es calificado como bueno en la mayor parte de la región. Sólo se han detectado lotes puntuales con enfermedades fúngicas de hoja y ataques de insectos. La etapa fenológica es espigazón, salvo en los lotes más adelantados o ubicados al norte de la región, que han iniciado la primera etapa de formación del grano. Con respecto a los rendimientos, se estima que los valores promedio se ubicarían entre 14 y 17 qq/ha. Si bien la etapa de espigazón ha transcurrido con adecuadas condiciones de humedad, el período de déficit hídrico que afectó al cultivo al promediar la etapa de encañazón no ha permitido potenciar al máximo el crecimiento del área foliar.

En el ámbito de la delegación Santa Rosa, los cultivos están, en general, regulares. Los que presentan mejor aspecto son aquellos que recibieron lluvias durante el macollaje. Se observa una mayor densidad de plantas en los bajos, por presentar un mejor contenido de humedad. En las lomas se nota menor desarrollo por la falta de agua. Ya comienza a observarse la aparición de espigas.

### **Santa Fe**

En jurisdicción de la delegación Avellaneda, continuó la cosecha donde las condiciones de piso lo permitieron, obteniéndose rindes que oscilaron entre 6 y 20 qq/ha, con buena a regular calidad comercial. Se destaca una leve disminución del contenido proteico de los granos, encontrándose la gran mayoría en la base estatutaria o levemente por debajo de ella, pero sin grandes castigos comerciales.

En jurisdicción de la delegación Cañada de Gómez, el cultivo se encuentra, principalmente, en etapa de grano pastoso. El día viernes 3 la ocurrencia de una tormenta acompañada por granizo afectó en mayor o menor medida a, aproximadamente, 2500 ha de trigo ubicadas en el noroeste del departamento San Martín (Landeta, Las Petacas, San Jorge, Sastre), estimándose unas 800 ha de pérdidas totales.

De continuar las buenas condiciones climáticas, en pocos días comenzarían las labores de recolección de los primeros lotes en el ámbito de la delegación Casilda. Se espera una buena campaña aunque no tanto como la del año anterior, debido a los menores

rendimientos que se obtendrán, principalmente, de los materiales de ciclo corto sembrados en época temprana. En estas variedades se observa una menor cantidad de macollos y por lo tanto de espigas por metro cuadrado, que descienden de 450-500 de la cosecha pasada a 300-350. En parte este déficit sería compensado por una buena cantidad de granos por espiga y un buen peso de los mismos, gracias a las lluvias de octubre. Las variedades de ciclo largo presentan un muy aceptable grado de desarrollo pese a la sequía que han padecido, estimándose buenos rendimientos, favorecidos por la escasa ocurrencia de enfermedades foliares y la nula incidencia de fusariosis de la espiga. Se evalúan daños causados por caída de granizo en establecimientos de Sargento Cabral, en dirección a Pavón y Cepeda, en el departamento Constitución, aunque los mismos no serían de consideración.

En la delegación Rafaela, se inició la trilla de los primeros lotes, estimándose que en los próximos días se generalizarán las tareas de recolección.

En la delegación Venado Tuerto, los trigos se encuentran en la etapa de grano lechoso a grano pastoso, con poca incidencia de enfermedades. En 15 días se esperan cosechar los primeros lotes.

## **NOA**

Durante la presente semana prosiguieron las tareas de recolección en las provincias de Catamarca, Tucumán, Salta y Jujuy, alcanzándose avances del 85, 85, 57, y 75 %, respectivamente.

En Catamarca continúan obteniéndose buenos rendimientos, siendo el promedio de 25 qq/ha.

## **Chaco**

Se avanzó con la cosecha, alcanzándose un porcentaje del 70%. Hasta la fecha se reportaron unas 60.000 ha pérdidas para cosecha como consecuencia de la sequía que afectó al cultivo durante su ciclo. Las mismas se han destinado, en muchos casos, a la siembra de girasol en directa. Los rendimientos, en términos generales, son bajos, con un promedio de 14 qq/ha.

## **Santiago del Estero**

Prosigue la cosecha aunque con algunos retrasos provocados por las lluvias ocurridas en las principales zonas productoras. Se confirman, en general, rendimientos bajos. En los departamentos Pellegrini y Jiménez, la cosecha registra un avance del 90%, observándose numerosos lotes sin cosechar, los que, debido al estado en el que se encuentran (bajo stand de plantas con escaso desarrollo), resulta altamente probable que no sean levantados. En los departamentos Belgrano y Gral. Taboada, los rendimientos son dispares; los lotes cercanos al límite con la provincia de Santa Fe presentan rendimientos en torno a los 15 qq/ha y, eventualmente, hasta 20 qq/ha, mientras que al oeste de esta zona, los valores oscilan entre los 4 y 12 qq/ha. También se observan lotes que no van a ser cosechados, algunos de los cuales han sido pastoreados.

## **COSECHA GRUESA – CAMPAÑA 2006/07**

### **Algodón**

Avanza la siembra en **Santiago del Estero**, fundamentalmente en los departamentos del área de riego del Río Dulce, y en menor medida, en algunos departamentos del este provincial. Las expectativas de siembra para esta campaña superan, por el momento a la de la campaña anterior, y se fortalece con las lluvias registradas en las últimas dos semanas.

Se inició la siembra en **Córdoba**, aunque a ritmo lento debido a la falta de humedad.

### **Arroz**

En la delegación Paraná, se registró un importante avance en la siembra de este cereal, dándose por finalizada la del arroz largo ancho. En tanto que, en la delegación Rosario del Tala, la misma se encuentra muy avanzada. Los lotes emergidos presentan buen nacimiento y stand de plantas.

En la delegación Rafaela, en el departamento Garay, finalizó la siembra del arroz largo ancho, en tanto que se estima que la del largo fino concluirá la semana próxima.

En el ámbito de la delegación Avellaneda, continúa lentamente la siembra del arroz largo fino, como así también la de algunas variedades tempranas del largo ancho. La evolución del cultivo es buena, en general, sin registrarse inconvenientes.

### **Girasol**

A la fecha se ha sembrado el 64% de la superficie inicialmente estimada. Se intensificaron los trabajos de preparación de suelos y siembra, aprovechando la humedad aportada por las recientes lluvias.

### **Buenos Aires**

En Bahía Blanca, favorecida por las excelentes condiciones climáticas se inició la siembra a fines mes pasado avanzando rápidamente esta semana. Pehuajó está próxima a finalizar la implantación, la cual se encontraba demorada debido a las lluvias y a la falta de piso; los lotes ya sembrados emergen sin inconvenientes y presentan buen stand de plantas.

En Pergamino finalizó la cobertura de las últimas hectáreas; las plantas comienzan a emerger favorecidas por las altas temperaturas y la disponibilidad de agua. En tanto, en Salliqueló, avanzan a buen ritmo las coberturas, aprovechando los buenos contenidos de humedad del suelo, se estima un avance de siembra cercano al 95%.

En la delegación Tres Arroyos, las buenas condiciones climáticas permitieron continuar activamente con las labores de siembra, mientras que en Verinticinco de Mayo, las labores de implantación sólo se realizan en lotes altos que no presentan anegamiento por las lluvias; se estima que si el clima acompaña, la siembra se generalizaría en los próximos días.

### **Córdoba**

En la delegación Laboulaye, intensas lluvias lograron recomponer la humedad del suelo y permitieron continuar con las labores de implantación, la que la fecha alcanza el 32% de la superficie prevista. En Marcos Juárez finalizaron las coberturas, y en San Francisco, los lotes implantados presentan un estado general bueno, gracias a los aportes de agua recibidos.

### **Entre Ríos**

Se da por finalizada la siembra en toda la provincia, con aproximadamente 63.000 has cubiertas. Los cuadros ya implantados presentan buen stand de plantas y buena sanidad, iniciando los más adelantados la formación del botón floral. Se controlan ataques de hormigas y pájaros.

### **La Pampa**

A pesar de las lluvias registradas, avanzan las labores de preparación del suelo, así como también la siembra de este cultivo en todo el ámbito provincial; por el momento la emergencia y el estado de las plántulas no presenta inconvenientes, siendo el estado de las sementeras bueno a muy bueno. Los lotes más avanzados ya han formado sus primeras hojas. Se observa presencia leve de hormigas y tucuras.

### **Santa Fe**

La evolución del cultivo en general es buena, transitando la etapa de crecimiento y desarrollo. En jurisdicción de la delegación Avellaneda, los lotes más avanzados se encuentran en plena floración. Los últimos cuadros implantados podrían haber sido afectados por las intensas lluvias, lo cual dificultaría la emergencia. En Venado Tuerto, continúan sin inconvenientes las labores de siembra.

En San Luis, se registraron nuevas precipitaciones, debido a esto las tareas de siembra se encuentra momentáneamente paralizadas.

En Santiago del Estero, las lluvias mejoraron sensiblemente las expectativas de los lotes ubicados en la zona este de la provincia, mientras que hacia el oeste, a pesar de los aportes de humedad, se observan desperejos, con bajo stand de plantas y, en algunos casos, formando el botón floral en plantas de escaso desarrollo.

En el Chaco, los cuadros se encuentran en plena floración.

### **Maíz**

Se avanza paulatinamente en la siembra de este cereal, a la fecha con un avance del 65% de la intención de siembra, unos 3 puntos porcentuales menor respecto a igual fecha de la campaña precedente.



## **Buenos Aires**

Se inició la siembra en jurisdicción de la delegación Bahía Blanca, en los partidos de Patagones y Villarino. Se estima un incremento de la superficie a implantar con respecto a la campaña pasada, del orden del 29%.

En la delegación Salliqueló, sólo restan implantar algunos lotes de maíz con destino a forraje, estimándose finalizadas las áreas con destino a producción de grano. En el resto de los partidos de la zona sur, la siembra avanzó en forma más intensa, ya que no se registraron lluvias de importancia que lo impidieran.

En la delegación Pehuajó, en general, el cultivo presenta una muy buena condición, salvo en las áreas con encharcamientos que están provocando el amarillamiento o pérdida de algunas plantas, pero no es significativo en superficie.

En el ámbito de la delegación Veinticinco de Mayo, se avanzó muy poco con la implantación debido a las precipitaciones, haciéndolo sólo en los lotes altos. Se observan algunos cuadros con síntomas de amarillamiento en hojas superiores por agua y heladas.

En la región norte, las condiciones climáticas son, hasta el momento, más que propicias para el cultivo, el cual presenta un muy buen aspecto

## **Córdoba**

En el ámbito de la delegación Laboulaye, se registraron progresos importantes en la siembra de este cereal. Los lotes tempranos muestran un muy buen desarrollo y ya han desplegado su cuarta hoja.

En la delegación Marcos Juárez, sólo resta sembrar el maíz de segunda. La evolución de los lotes es óptima. Los sembrados en septiembre, que no son más del 5%, presentan algunos problemas de densidad en la zona de Bell Ville, San Marcos y al norte de la delegación.

En la delegación San Francisco, los lotes ya sembrados presentan una buena emergencia de plántulas y los más adelantados tienen una altura de 20 cm. Las condiciones de humedad son de regulares a principios de sequía, aunque el cultivo presenta, hasta el momento, un buen aspecto en general.

En jurisdicción de la delegación Villa María, aproximadamente un 40% de la superficie a sembrar con destino a grano, pasa a la siembra de diciembre, por falta de humedad.

## **Entre Ríos**

En la delegación Rosario del Tala, las lluvias de las últimas semanas favorecieron al cultivo. Los primeros lotes sembrados entrarían en la etapa de inicio de floración. Se están fertilizando con nitrógeno los últimos lotes implantados, los que presentan entre 4 y 6 hojas.

## **La Pampa**

Continúa la siembra a buen ritmo. No se han reportado inconvenientes generalizados en la emergencia y nacimiento de plántulas. Los lotes más avanzados ya presentan hasta 6 hojas. El estado del cultivo es bueno a muy bueno.

## **Santa Fe**

En la delegación Avellaneda, se estima un incremento de la superficie de los maíces tardíos, ya que los tempranos, por la sequía, casi no se sembraron.

En la delegación Rafaela, solo resta sembrar el maíz de segunda, siendo bueno el aspecto de los ya implantados.

En la delegación Cañada de Gómez, la siembra se encuentra prácticamente finalizada, restando algo de superficie del maíz de segunda. El estado actual de desarrollo del cultivo va desde emergencia hasta etapas tempranas de crecimiento (V1 – V5). La caída de granizo registrada el día viernes 3 en el noroeste del departamento San Martín, ha afectado a numerosos lotes de maíz recientemente implantados. En principio, la mayor parte de los mismos, por encontrarse en etapas de desarrollo tempranas, no se verían seriamente afectados, de todos modos se deberá esperar algunos días más para poder realizar una evaluación de alguna posible disminución en el área sembrada con el cultivo.

En el ámbito de la delegación Casilda, el cultivo se desarrolla bajo buenas condiciones de humedad, restringiendo su evolución debido a las temperaturas algo bajas de los últimos días. Se han observado buenos índices de emergencia y un escaso margen de pérdidas de plantas por cortadoras o gusanos blancos. No obstante, se registran algunos ataques de grillo topo en proximidades de la zona de Berabevú, donde fue necesaria la aplicación de insecticidas. También en la misma área, se ha verificado la presencia de trips, aunque aun por debajo del umbral de daño económico. Es muy probable que muchos productores de legumbres de los departamentos Constitución y Rosario, siembren maíz de segunda luego de la cosecha de las mismas, a principios o mediados de diciembre.

En la delegación Venado Tuerto, los maíces ya emergidos se encuentran en muy buen estado, con evolución favorable.

## **Santiago del Estero**

Avanzó la implantación en los departamentos del Este provincial, favorecida por las lluvias registradas en los últimos días de octubre y comienzos de noviembre. Las expectativas respecto a la superficie a sembrar superan, por el momento, a la campaña anterior y se espera que las siembras se extiendan hasta los primeros días de enero. Los lotes más tempranos muestran alguna desuniformidad en cuanto a emergencia, pero los sembrados después de mediados de octubre, presentan una emergencia adecuada.

## **Maní**

En Laboulaye, continúa a buen ritmo la implantación de este cultivo, principalmente en el departamento Gral. Roca; los cuadros ya implantados presentan buen aspecto. En Villa María, avanza la siembra sólo en las zonas que recibieron adecuados aportes de agua.

## **Soja**

### **Buenos Aires**

Si bien las lluvias registradas permitieron recomponer las reservas de humedad de los suelos y asegurar una buena germinación, en algunos casos provocaron encharcamientos, debido a lo cual las tareas de implantación en general se desarrollan lentamente; sólo se siembra en lotes altos, con buenas condiciones de piso.

Se inició la implantación en la delegación Pigüé.

### **Córdoba**

Las condiciones climáticas estables permitieron avanzar a buen ritmo con las tareas de siembra. Comienzan a verse lotes emergidos con buen stand de plantas logradas y sin plagas; las reservas de humedad en general son suficientes para continuar con las coberturas.

### **Entre Ríos**

Se reanudaron las labores en los lotes que presentaron condiciones de piso adecuadas. Los cuadros emergen sin inconvenientes y presentan buen stand de plantas, los más avanzados con 4 ó 5 hojas desplegadas. Por el momento la sanidad es buena.

### **La Pampa**

Se inició la implantación en Santa Rosa. Si bien se registraron durante la semana varios días con lluvias, los trabajos de siembra continúan a buen ritmo. No se han reportado inconvenientes en la emergencia y nacimiento de plántulas, siendo el estado de las sementeras bueno a muy bueno.

### **Santa Fe**

En la delegación Avellaneda, se prevé la generalización de la siembra para mediados del mes en curso. En Cañada de Gómez, tras las lluvias registradas a inicios de noviembre, la implantación se está desarrollando a pleno en toda el área; el avance actual es del 40%. En Casilda, debido a las intensas precipitaciones y a las bajas temperaturas que se verifican en el suelo, las labores avanzan lentamente. En Rafaela y Venado Tuerto, luego de los favorables aportes de agua, continúa sin inconvenientes la siembra.

En **Chaco**, el estado de las denominadas "sojas de primavera" no es bueno debido a la sequía. Se estima que la implantación de la soja de segunda comenzaría en poco tiempo.

En **San Luis**, las labores de cobertura se encuentran suspendidas debido a las intensas lluvias registradas.

Para **Santiago del Estero**, favorecida por las precipitaciones, avanza la siembra en los departamentos del oeste provincial. Los lotes implantados temprano presentan desuniformidad en cuanto a la emergencia, mientras que los sembrados a mediados de octubre emergen sin inconvenientes.

## Sorgo Granífero

En la provincia de **Buenos Aires**, finalizó la siembra en la delegación Pergamino, la cual se realizó sin ningún inconveniente. Los primeros lotes están creciendo muy bien, favorecidos por la disponibilidad de humedad, nutrientes y temperaturas elevadas. Comenzó la implantación en las delegaciones Lincoln y Salliqueló.

En **Córdoba** se inició la siembra en la delegación San Francisco, luego de las lluvias del fin de semana. En la delegación Villa María, la implantación prosigue lentamente, sólo en las zonas donde se registraron precipitaciones.

Finalizó la siembra en la delegación Casilda, en la provincia de **Santa Fe**, con un incremento en el área de un 17 a 18% con respecto a la campaña anterior. Esta superficie es parte de la que pierde el cultivo de maíz. Se ha comprobado un buen nivel de fertilización y el uso de nuevos híbridos.

En la delegación Rosario del Tala, en la provincia de **Entre Ríos**, los productores están aplicando fertilizantes nitrogenados en los primeros lotes sembrados, los que poseen entre 4 y 6 hojas.

Se inició la implantación en el ámbito de la delegación Santa Rosa, en la provincia de **La Pampa**.

En la provincia de **Santiago del Estero**, comenzó la siembra en la zona Este de la provincia. Las lluvias registradas en todas las zonas productoras favorecen, por el momento, las expectativas de mayor superficie sembrada respecto a la campaña anterior.

## **ESTIMACIONES AGRICOLAS**

**9/11/06**

**Si desea alguna aclaración respecto a la información presentada en este informe, puede comunicarse con el (011) 4349-2758/93 o vía e-mail a: [prosiiap@mecon.gov.ar](mailto:prosiiap@mecon.gov.ar).**

**Evolución de la Superficie Sembrada**

**Semana al 09/11/06**

**MAIZ**

Provincia	Campaña				Area sembrada al:	
	05/06	06/07	05/06	06/07	02/11/06	09/11/06
	en %		en ha		en %	
Buenos Aires	94	93	776.144	782.403	89	93
Córdoba	64	56	665.700	596.264	49	56
Entre Ríos	98	98	193.461	204.730	98	98
La Pampa	53	52	178.404	215.945	43	52
Santa Fe	80	75	297.100	285.190	75	75
Resto del País	16	25	66.366	119.460	24	25
<b>Total</b>	<b>68</b>	<b>65</b>	<b>2.177.175</b>	<b>2.203.992</b>	<b>61</b>	<b>65</b>

**GIRASOL**

Provincia	Campaña				Area sembrada al:	
	05/06	06/07	05/06	06/07	02/11/06	09/11/06
	en %		en ha		en %	
Buenos Aires	65	56	723.621	633.099	36	56
Córdoba	72	51	87.358	54.262	31	51
Entre Ríos	100	100	61.100	63.100	89	100
La Pampa	53	53	171.214	215.370	36	53
Santa Fe	100	100	164.225	191.550	100	100
Resto del País	83	76	395.330	345.400	76	76
<b>Total</b>	<b>71</b>	<b>64</b>	<b>1.602.847</b>	<b>1.502.781</b>	<b>50</b>	<b>64</b>

AVANCE DE LA SIEMBRA DE ARROZ  
CAMPAÑA: 2006/07

DELEGACION		AREA A							AREA SEBRADA
		SEBRAR(*)	5/10	12/10	19/10	26/10	2/11	9/11	
CORRIENTES	LA	3.800	-	-	-	10	25	30	1.140
	LF	72.000	-	-	23	30	37	48	34.560
	M	0	-	-	-	-	-	-	0
Total CORRIENTES		75.800	0	0	22	29	36	47	35.700
CHACO	LA	0	-	-	-	-	-	-	0
	LF	5.000	-	-	-	-	-	-	0
	M	0	-	-	-	-	-	-	0
Total CHACO		5.000	0	0	0	0	0	0	0
Paraná	LA	5.000	-	-	-	57	68	100	5.000
	LF	29.000	9	23	37	70	77	90	26.100
	M	0	-	-	-	-	-	-	0
	Total	34.000	8	20	32	68	76	91	31.100
R. del Tala	LA	4.500	20	30	50	75	85	90	4.050
	LF	31.500	15	25	40	70	80	85	26.775
	M	0	-	-	-	-	-	-	0
	Total	36.000	16	26	41	71	81	86	30.825
Total ENTRE RIOS		70.000	12	23	37	69	78	88	61.925
FORMOSA	LA	0	-	-	-	-	-	-	0
	LF	4.700	-	-	-	-	-	-	0
	M	0	-	-	-	-	-	-	0
Total FORMOSA		4.700	0	0	0	0	0	0	0
Avellaneda	LA	2.500	-	4	8	12	15	20	500
	LF	16.500	-	5	10	20	30	50	8.250
	M	0	-	-	-	-	-	-	0
	Total	19.000	0	5	10	19	28	46	8.750
Rafaela	LA	100	-	-	-	-	-	100	100
	LF	2.300	-	20	40	50	75	90	2.070
	M	0	-	-	-	-	-	-	0
	Total	2.400	0	19	38	48	72	90	2.170
Total SANTA FE		21.400	0	6	13	22	33	51	10.920
<b>TOTAL PAIS</b>	LA	15.900	6	9	15	43	54	68	10.790
	LF	161.000	5	10	26	42	50	61	97.755
	M	0	0	0	0	0	0	0	0
	<b>Total</b>	<b>176.900</b>	<b>5</b>	<b>10</b>	<b>25</b>	<b>43</b>	<b>51</b>	<b>61</b>	<b>108.545</b>

Referencias del Tipo: LA, largo ancho; LF, largo fino; M, mediano.

(\*) Expectativa de siembra

Las AREAS están expresadas en hectáreas.

ESTIMACIONES AGRICOLAS

S.A.G.P.y A.

AVANCE DE LA SIEMBRA DE GIRASOL  
CAMPAÑA: 2006/07

DELEGACION	AREA							AREA SEMBRADA
	A SEMBRAR (*)	5/10	12/10	19/10	26/10	2/11	9/11	
Bahía Blanca	21.000	-	-	-	-	-	40	8.400
Bolívar	24.900	-	4	4	40	58	78	19.422
Bragado	8.200	26	31	100	100	100	100	8.200
Junín	2.600	-	-	-	10	30	60	1.560
Lincoln	14.500	-	-	-	-	-	-	0
Pehuajó	56.418	-	6	46	85	91	96	54.161
Pergamino	13.550	-	-	5	62	95	100	13.550
Pigué	101.000	-	-	-	-	-	4	4.040
Salliqueló	165.000	-	12	32	64	88	95	156.750
Tandil	192.650	2	8	14	14	21	44	84.766
T.Arroyos	520.900	-	1	4	16	25	52	270.868
25 de Mayo	13.550	-	-	-	38	43	84	11.382
<b>BUENOS AIRES</b>	<b>1.134.268</b>	<b>1</b>	<b>4</b>	<b>12</b>	<b>26</b>	<b>36</b>	<b>56</b>	<b>633.099</b>
05/06	1.111.850	1	5	22	37	48	65	-
Laboulaye	65.000	-	-	-	5	16	32	20.800
M. Juárez	3.800	-	-	82	82	90	100	3.800
Río Cuarto	33.700	-	-	5	30	50	80	26.960
S. Francisco	2.000	-	25	80	100	100	100	2.000
Villa María	1.150	-	-	-	-	37	61	702
<b>CORDOBA</b>	<b>105.650</b>	<b>0</b>	<b>0</b>	<b>6</b>	<b>17</b>	<b>31</b>	<b>51</b>	<b>54.262</b>
05/06	120.764	2	9	13	17	28	72	-
Paraná	23.100	53	65	73	86	100	100	23.100
R. del Tala	40.000	18	40	55	80	83	100	40.000
<b>ENTRE RIOS</b>	<b>63.100</b>	<b>31</b>	<b>49</b>	<b>62</b>	<b>82</b>	<b>89</b>	<b>100</b>	<b>63.100</b>
05/06	61.100	54	80	91	94	100	100	-
General Pico	203.800	-	-	12	22	32	45	91.710
Santa Rosa	206.100	2	9	30	35	40	60	123.660
<b>LA PAMPA</b>	<b>409.900</b>	<b>1</b>	<b>5</b>	<b>21</b>	<b>29</b>	<b>36</b>	<b>53</b>	<b>215.370</b>
05/06	323.800	2	19	37	45	52	53	-
Avellaneda	132.000	78	98	99	100	100	100	132.000
C. de Gómez	4.800	-	44	66	100	100	100	4.800
Casilda	-	-	-	-	-	-	-	0
Rafaela	54.000	67	90	100	100	100	100	54.000
V. Tuerto	1.000	-	-	-	15	55	75	750
<b>SANTA FE</b>	<b>191.800</b>	<b>73</b>	<b>94</b>	<b>98</b>	<b>99</b>	<b>99</b>	<b>99</b>	<b>191.550</b>
05/06	164.900	96	98	99	99	99	100	-
CATAMARCA	-	-	-	-	-	-	-	0
CORRIENTES	520	-	-	-	-	-	-	0
CHACO	323.000	74	76	76	79	80	80	258.400
FORMOSA	-	-	-	-	-	-	-	0
JUJUY	-	-	-	-	-	-	-	0
MISIONES	-	-	-	-	-	-	-	0
SALTA	-	-	-	-	-	-	-	0
SAN LUIS	75.000	-	-	-	35	40	40	30.000
S. ESTERO	57.000	19	30	55	100	100	100	57.000
TUCUMAN	0	-	-	-	-	-	-	0
<b>TOTAL PAIS</b>	<b>2.360.238</b>	<b>18</b>	<b>23</b>	<b>31</b>	<b>43</b>	<b>50</b>	<b>64</b>	<b>1.502.781</b>
05/06	2.258.715	22	28	44	53	60	71	-

(\*) Expectativa de siembra

Las AREAS están expresadas en hectáreas.

ESTIMACIONES AGRICOLAS

S.A.G.P. y A.

AVANCE DE LA SIEMBRA DE MAIZ  
CAMPAÑA: 2006/07

DELEGACION	AREA							AREA SEMBRADA
	A SEMBRAR (*)	5/10	12/10	19/10	26/10	2/11	9/11	
Bahía Blanca	4.200	-	-	-	-	-	25	1.050
Bolívar	35.000	27	68	68	94	100	100	35.000
Bragado	72.000	54	60	84	97	100	100	72.000
Junín	103.600	66	88	96	100	100	100	103.600
Lincoln	97.700	38	64	84	94	97	97	94.769
Pehuajó	156.200	31	81	96	100	100	100	156.200
Pergamino	85.650	10	80	100	100	100	100	85.650
Pigüé	13.100	-	3	6	35	55	81	10.611
Salliqueló	90.000	-	24	35	76	95	98	88.200
Tandil	84.000	9	18	22	27	34	48	40.320
T. Arroyos	46.100	-	1	19	50	73	88	40.568
25 de Mayo	57.300	15	52	78	87	90	95	54.435
<b>BUENOS AIRES</b>	<b>844.850</b>	<b>27</b>	<b>57</b>	<b>72</b>	<b>84</b>	<b>89</b>	<b>93</b>	<b>782.403</b>
05/06	822.300	45	64	80	85	89	94	-
Laboulaye	125.000	3	7	12	22	39	48	60.000
M. Juárez	230.000	5	16	70	95	95	95	218.500
Río Cuarto	295.050	-	1	10	38	52	56	165.228
S. Francisco	214.000	-	3	10	10	10	18	38.520
Villa María	203.600	-	4	14	35	40	56	114.016
<b>CORDOBA</b>	<b>1.067.650</b>	<b>1</b>	<b>6</b>	<b>24</b>	<b>42</b>	<b>49</b>	<b>56</b>	<b>596.264</b>
05/06	1.038.180	36	42	47	48	56	64	-
Paraná	99.000	51	69	100	100	100	100	99.000
R. del Tala	109.000	70	95	97	97	97	97	105.730
<b>ENTRE RIOS</b>	<b>208.000</b>	<b>61</b>	<b>83</b>	<b>98</b>	<b>98</b>	<b>98</b>	<b>98</b>	<b>204.730</b>
05/06	196.750	86	98	98	98	98	98	-
General Pico	200.500	6	20	42	43	45	49	98.245
Santa Rosa	214.000	6	13	32	37	42	55	117.700
<b>LA PAMPA</b>	<b>414.500</b>	<b>6</b>	<b>16</b>	<b>37</b>	<b>40</b>	<b>43</b>	<b>52</b>	<b>215.945</b>
05/06	338.500	10	19	30	38	44	53	-
Avellaneda	64.000	-	-	-	-	10	11	7.040
C. de Gómez	57.500	42	79	94	98	98	98	56.350
Casilda	44.500	58	85	99	100	100	100	44.500
Rafaela	119.000	42	65	68	68	70	70	83.300
V. Tuerto	94.000	6	45	85	97	100	100	94.000
<b>SANTA FE</b>	<b>379.000</b>	<b>28</b>	<b>54</b>	<b>68</b>	<b>72</b>	<b>75</b>	<b>75</b>	<b>285.190</b>
05/06	372.040	74	76	78	78	80	80	-
CATAMARCA	9.000	-	-	-	-	-	-	0
CORRIENTES	12.240	-	-	-	-	-	-	0
CHACO	186.000	-	18	18	42	42	42	78.120
FORMOSA	18.000	-	-	-	-	-	-	0
JUJUY	5.200	-	-	-	-	-	-	0
MISIONES	32.200	44	45	48	48	48	52	16.744
SALTA	43.000	-	-	-	-	-	-	0
SAN LUIS	65.200	-	-	-	20	23	23	14.996
S. ESTERO	80.000	-	-	1	5	6	12	9.600
TUCUMAN	30.000	-	-	-	-	-	-	0
<b>TOTAL PAIS</b>	<b>3.394.840</b>	<b>15</b>	<b>31</b>	<b>45</b>	<b>56</b>	<b>61</b>	<b>65</b>	<b>2.203.992</b>
05/06	3.182.560	39	48	56	58	63	68	-

(\*) Expectativa de siembra

Las AREAS están expresadas en hectáreas.

ESTIMACIONES AGRICOLAS

S.A.G.P. y A.



AVANCE DE LA SIEMBRA DE SORGO GRANIFERO  
CAMPAÑA: 2006/07

DELEGACION	AREA	12/10	19/10	26/10	2/11	9/11	AREA
	A SEMBRAR (*)						SEMBRADA
Bahía Blanca	700	-	-	-	-	-	0
Bolívar	1.000	-	-	-	-	-	0
Bragado	1.100	-	50	100	100	100	1.100
Junín	1.000	-	-	-	-	-	0
Lincoln	5.000	-	-	-	-	4	200
Pehuajó	0	-	-	-	-	-	0
Pergamino	6.180	-	15	77	99	100	6.180
Pigüé	5.800	-	-	-	-	-	0
Salliqueló	5.500	-	-	-	-	13	715
Tandil	0	-	-	-	-	-	0
T. Arroyos	0	-	-	-	-	-	0
25 de Mayo	4.650	-	-	-	-	-	0
<b>BUENOS AIRES</b>	<b>30.930</b>	<b>0</b>	<b>5</b>	<b>19</b>	<b>23</b>	<b>26</b>	<b>8.195</b>
2005/06	27.550	17	23	24	25	26	-
Laboulaye	3.750	-	-	-	10	32	1.200
M. Juárez	3.500	-	70	90	100	100	3.500
Río Cuarto	28.600	-	5	10	30	40	11.440
S. Francisco	45.000	-	-	-	-	4	1.800
Villa María	40.800	-	-	13	20	25	10.200
<b>CORDOBA</b>	<b>121.650</b>	<b>0</b>	<b>3</b>	<b>9</b>	<b>17</b>	<b>23</b>	<b>28.140</b>
2005/06	116.100	0	0	1	3	15	-
Paraná	37.000	-	-	20	39	58	21.460
R. del Tala	42.000	10	20	55	60	65	27.300
<b>ENTRE RIOS</b>	<b>79.000</b>	<b>5</b>	<b>11</b>	<b>39</b>	<b>50</b>	<b>62</b>	<b>48.760</b>
2005/06	72.000	0	2	5	13	36	-
General Pico	7.850	-	-	-	-	-	0
Santa Rosa	18.740	-	-	-	-	2	375
<b>LA PAMPA</b>	<b>26.590</b>	<b>0</b>	<b>0</b>	<b>0</b>	<b>0</b>	<b>1</b>	<b>375</b>
2005/06	22.200	0	0	0	0	3	-
Avellaneda	38.000	-	-	-	17	22	8.360
C. de Gómez	28.500	9	58	92	100	100	28.500
Casilda	5.300	-	-	67	76	100	5.300
Rafaela	79.000	10	20	33	50	65	51.350
V. Tuerto	800	-	10	60	90	95	760
<b>SANTA FE</b>	<b>151.600</b>	<b>7</b>	<b>21</b>	<b>37</b>	<b>52</b>	<b>62</b>	<b>94.270</b>
2005/06	147.640	0	4	5	30	49	-
CATAMARCA	0	-	-	-	-	-	0
CORRIENTES	1.600	-	-	-	-	-	0
CHACO	122.500	13	13	27	27	27	33.075
FORMOSA	5.320	-	-	-	-	-	0
JUJUY	0	-	-	-	-	-	0
MISIONES	0	-	-	-	-	-	0
SALTA	0	-	-	-	-	-	0
SAN LUIS	32.300	-	-	10	13	13	4.199
S. ESTERO	52.300	-	-	-	5	5	2.615
TUCUMAN	1.120	-	-	-	-	-	0
<b>TOTAL PAIS</b>	<b>624.910</b>	<b>5</b>	<b>10</b>	<b>22</b>	<b>30</b>	<b>35</b>	<b>219.629</b>
2005/06	577.010	1	2	3	13	24	-

(\*) Expectativa de siembra

Las AREAS están expresadas en hectáreas.

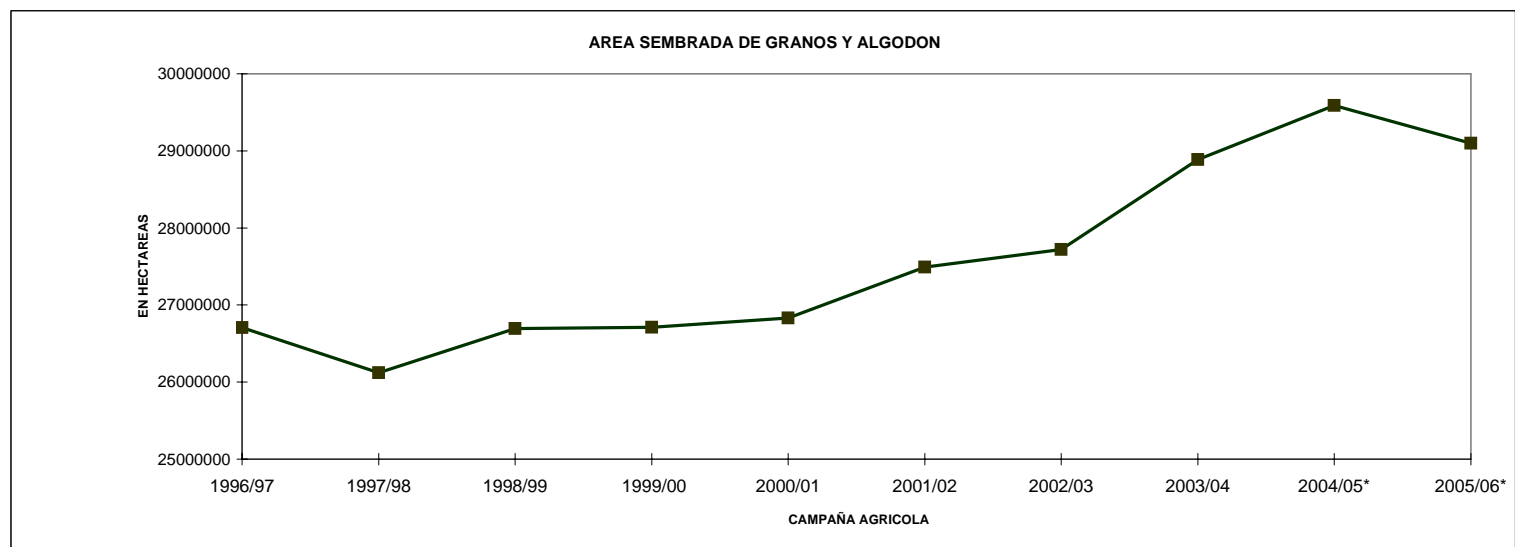
ESTIMACIONES AGRICOLAS

S.A.G.P. y A.

**AREA SEMBRADA DE GRANOS Y ALGODÓN**  
(en hectáreas)

Campañas Agrícolas 1996/97 a 2005/06 (\*)

CULTIVOS	1996/97	1997/98	1998/99	1999/00	2000/01	2001/02	2002/03	2003/04	2004/05*	2005/06*
ALPISTE	25000	25000	27000	24000	20000	16000	19000	16000	16000	13000
ARROZ	227000	248000	291000	201000	154000	126000	135000	172000	165000	170000
AVENA	1870000	1789000	1822000	1711000	1664000	1516000	1368000	1344000	1275000	1023000
CEBADA CERVECERA	278100	324000	218000	182000	246000	260000	270000	343000	272000	273000
CEBADA FORRAJERA	29000	19000	24000	20000	16000	16000	14000	25000	28000	22000
CENTENO	380200	353000	372000	365000	373000	336000	338000	340000	294000	207000
MAIZ	4153000	3752000	3268000	3652000	3495000	3064000	3084000	2988000	3400000	3183000
MIJO	121000	107000	89000	91100	79500	55200	50000	50000	28000	31000
SORGO GRANIFERO	804500	920000	880000	819000	698000	592000	593000	545000	617000	577000
TRIGO	7367000	5919000	5453000	6300000	6497000	7109000	6300000	6040000	6260000	5210000
<b>Subtotal Cereales</b>	<b>15254800</b>	<b>13456000</b>	<b>12444000</b>	<b>13365100</b>	<b>13242500</b>	<b>13090200</b>	<b>12171000</b>	<b>11863000</b>	<b>12355000</b>	<b>10709000</b>
CARTAMO	21500	27000	15300	39700	58400	33000	23000	30000	49000	27000
COLZA	-	1500	2200	3875	8700	2150	8000	18000	17000	7000
GIRASOL	3120000	3511400	4212000	3587000	1891000	2050000	2378000	1850000	1970000	2260000
LINO	94000	116000	102000	68000	28000	20000	14000	29000	37000	47000
SOJA	6670000	7176000	8400000	8790000	10665000	11639000	12607000	14525000	14400000	15329000
<b>Subtotal Oleaginosas</b>	<b>9905500</b>	<b>10831900</b>	<b>12731500</b>	<b>12488575</b>	<b>12651100</b>	<b>13744150</b>	<b>15030000</b>	<b>16452000</b>	<b>16473000</b>	<b>17670000</b>
ALGODON	956000	1134000	751000	345000	410000	173100	158000	266000	406000	309000
MANI	329000	407000	337000	219000	252000	222000	157000	170000	211000	174000
POROTO	260000	293000	431000	293000	275000	263000	206000	134000	145000	235000
<b>Subtotal Otros Cultivos</b>	<b>1545000</b>	<b>1834000</b>	<b>1519000</b>	<b>857000</b>	<b>937000</b>	<b>658100</b>	<b>521000</b>	<b>570000</b>	<b>762000</b>	<b>718000</b>
<b>TOTAL</b>	<b>26705300</b>	<b>26121900</b>	<b>26694500</b>	<b>26710675</b>	<b>26830600</b>	<b>27492450</b>	<b>27722000</b>	<b>28885000</b>	<b>29590000</b>	<b>29097000</b>



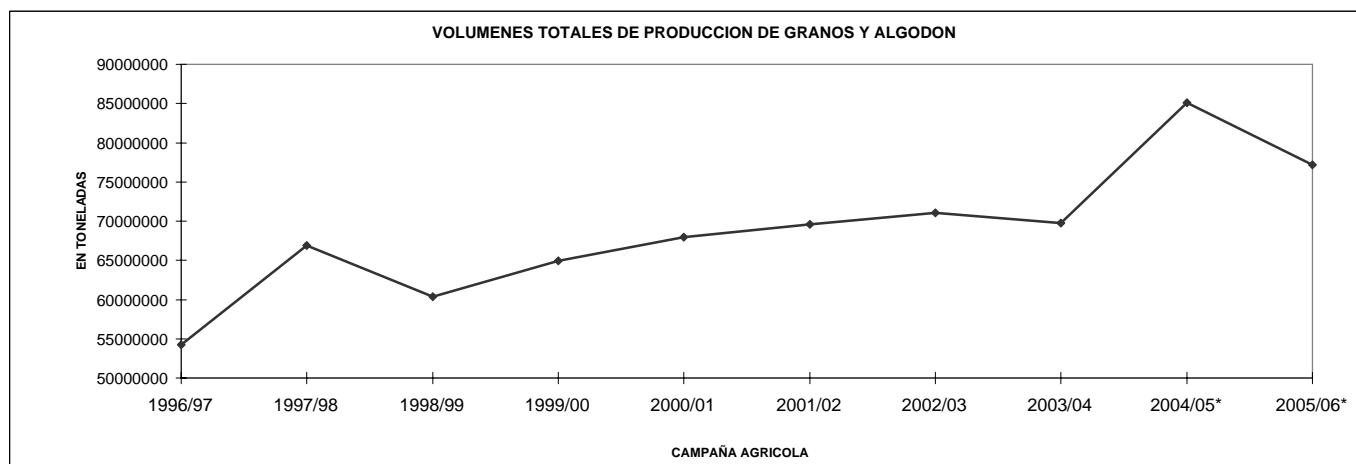
\* Estimaciones provisionarias.  
09/11/2006  
ESTIMACIONES AGRICOLAS- S.A.G.P y A.

**VOLUMENES DE PRODUCCION DE GRANOS Y ALGODON**  
(en ton)

Campañas Agrícolas 1996/97 a 2005/06(\*)

CULTIVOS	1996/97	1997/98	1998/99	1999/00	2000/01	2001/02	2002/03	2003/04	2004/05*	2005/06*
ALPISTE	25000	29000	24000	22000	19000	17000	18000	17000	17000	15000
ARROZ	1205000	1011000	1658000	903000	873000	709000	718000	1060000	956000	1175000
AVENA	310000	512000	383000	555000	642000	645000	487500	332000	536000	227000
CEBADA CERVECERA	533000	921000	535000	414000	717000	521000	543000	1000000	886000	795000
CEBADA FORRAJERA	4000	5000	3000	5000	5000	8000	5000	4000	8000	3000
CENTENO	36000	62000	66000	116000	125000	81000	80000	37000	92000	33000
MAIZ	15536000	19360000	13500000	16781000	15360000	14710000	15040000	15000000	20500000	14500000
MIJO	44000	46000	46000	47600	31200	28100	22000	11000	16000	19000
SORGO GRANIFERO	2499000	3762000	3222000	3344000	2909000	2847000	2685000	2160000	2900000	2326000
TRIGO	15914000	14800000	12400000	15300000	15960000	15300000	12301000	14560000	16000000	12600000
<b>Subtotal Cereales</b>	<b>36106000</b>	<b>40508000</b>	<b>31837000</b>	<b>37487600</b>	<b>36641200</b>	<b>34866100</b>	<b>31899500</b>	<b>34181000</b>	<b>41911000</b>	<b>31693000</b>
CARTAMO	13300	24600	9600	30900	47300	23500	13300	18000	51000	18000
COLZA	-	2170	2200	6000	15380	2320	10450	20000	26000	9000
GIRASOL	5450000	5600000	7100000	6000000	3179000	3843000	3714000	3160000	3700000	3800000
LINO	72000	75000	85000	47000	22000	16000	11000	29000	36000	54000
SOJA	11000000	18732000	20000000	20200000	26864000	30000000	34800000	31577000	38300000	40500000
<b>Subtotal Oleaginosas</b>	<b>16535300</b>	<b>24433770</b>	<b>27196800</b>	<b>26283900</b>	<b>30127680</b>	<b>33884820</b>	<b>38548750</b>	<b>34804000</b>	<b>42113000</b>	<b>44381000</b>
ALGODON	1030000	987000	618000	417000	509000	218000	201000	354000	448000	418000
MANI	281000	627000	340000	420000	394000	362000	221000	293000	445000	347000
POROTO	269000	303000	340000	297000	263000	278000	215000	151000	169000	323000
<b>Subtotal Otros Cultivos</b>	<b>1580000</b>	<b>1917000</b>	<b>1298000</b>	<b>1134000</b>	<b>1166000</b>	<b>858000</b>	<b>637000</b>	<b>798000</b>	<b>1062000</b>	<b>1088000</b>
<b>TOTAL</b>	<b>54221300</b>	<b>66858770</b>	<b>60331800</b>	<b>64905500</b>	<b>67934880</b>	<b>69608920</b>	<b>71085250</b>	<b>69783000</b>	<b>85086000</b>	<b>77162000</b>

18



\* Estimaciones provisionarias  
09/11/2006  
ESTIMACIONES AGRICOLAS - SAGPyA

PRODUCCION DE CULTIVOS EN LA REPUBLICA ARGENTINA  
CAMPAÑA: 2005/06 (\*)

C U L T I V O S	AREA SEMBRADA	AREA NO COSECHADA	AREA COSECHADA	%	RENDIMIENTO (qq/ha) (3)	PRODUCCION (miles ton) (2)* (3)/10
	(en miles de hectáreas)					
	(1)		(2)			
<b>CEREALES</b>						
ALPISTE	13	0	13	100,0	11,1	15
ARROZ	170	3	167	98,2	70,4	1175
AVENA	1023	874	149	14,6	15,2	227
CEBADA CERVECERA	273	8	265	97,1	30,0	795
CEBADA FORRAJERA	22	20	2	10,3	14,0	3
CENTENO	207	178	29	14,0	11,4	33
MAIZ	3183	743	2437	76,6	59,5	14500
MIJO	31	20	11	35,5	17,3	19
SORGO GRANIFERO	577	105	467	81,6	44,8	2326
TRIGO	5210	246	4964	95,3	25,4	12600
<b>SUBTOTAL CEREALES</b>	<b>10709</b>	<b>2197</b>	<b>8504</b>	<b>79,5</b>		<b>31693</b>
<b>OLEAGINOSOS</b>						
CARTAMO	27	5	22	81,5	8,2	18
COLZA	7	0	7	100,0	14,3	9
GIRASOL	2260	64	2196	97,2	17,3	3800
LINO	47	3	44	93,6	12,3	54
SOJA	15329	238	15091	98,4	26,8	40500
<b>SUBTOTAL OLEAGINOSOS</b>	<b>17670</b>	<b>310</b>	<b>17360</b>	<b>98,2</b>		<b>44381</b>
<b>OTROS CULTIVOS</b>						
ALGODON	309	6	305	98,1	13,7	418
MANI	174	10	164	94,3	21,2	347
POROTOS	235	0	231	100,0	13,5	323
<b>TOTAL GENERAL</b>	<b>29097</b>	<b>2523</b>	<b>26564</b>	<b>91,3</b>		<b>77162</b>

(\*) Cifras provisorias  
ESTIMACIONES AGRICOLAS, 9/11/06  
SAGPyA

**HUMEDAD DEL SUELO Y ASPECTO DEL CULTIVO**

Fecha: 3/11/06 al 9/11/06

PROVINCIA	DELEGACION	TRIGO		MAIZ		SORGO		GIRASOL	
		H	A	H	A	H	A	H	A
BUENOS AIRES	BAHIA BLANCA	A	R/B	A	-	-	-	A	-
	BOLIVAR	A/E	B	A/E	B	-	-	A	B
	BRAGADO	A	MB	A	MB	A	MB	A/PS	B
	JUNIN	A	B	A	B	-	-	A	-
	LINCOLN	A	B	A	B	A	B	A	B
	PEHUAJO	A	MB	A	MB	-	-	A	B
	PERGAMINO	A	MB	A	B	A	B	A	B
	PIGÜE	A	B	A	B	-	-	-	-
	SALLIQUELO	A	R	A	B	A	B	A	-
	TANDIL	A	B	A	B	-	-	A	-
CORDOBA	LABOULAYE	A	R/B	A	MB	A	MB	A	MB
	MARCOS JUAREZ	A	B	A	B	A	B	A	-
	RIO CUARTO	A	R/M	A	R/B	A	R/B	A	-
	SAN FRANCISCO	PS/S	B/R/M	R/PS	B	R/PS	B	R	B
	VILLA MARIA	R/A	R	A	B	A	B	A	R
ENTRE RIOS	PARANA	A	B/R	A	B	A	B	A	-
	ROSARIO DEL TALA	A/E	B	A/E	B	A/E	B	A/E	-
LA PAMPA	GENERAL PICO	A	B	A	B	-	-	A	B
	SANTA ROSA	A	R	A	B	A	-	A	B
SANTA FE	AVELLANEDA	A/R	B/R/M	A/R	B/R	A/R	B	A/R	B/R
	CAÑADA DE GOMEZ	A	R/B	A	B/MB	A	B	A	MB
	CASILDA	A	MB/B/R	A	B	A	B	-	-
	RAFAELA	A	B/R/M	A	B	A	B	A	B
	VENADO TUERTO	A	B/R	A	B/MB	A	B/MB	A	-
CATAMARCA	CATAMARCA	A	B/R	-	-	-	-	-	-
CORRIENTES	CORRIENTES	-	-	-	-	-	-	-	-
CHACO	ROQUE SAENZ PEÑA	A/R	B/R	A/R	B	A/R	B	A/R	R/B
FORMOSA	FORMOSA	-	-	-	-	-	-	-	-
JUJUY	JUJUY	A	B	-	-	-	-	-	-
MISIONES	POSADAS	-	-	-	-	-	-	-	-
SALTA	SALTA	A	B	-	-	-	-	-	-
SAN LUIS	SAN LUIS	-	-	-	-	-	-	-	-
SANTIAGO DEL ESTERO	SANTIAGO DEL ESTERO	A	B/R/M	A	B	A	B	A	B/R/M
TUCUMAN	TUCUMAN	-	-	-	-	-	-	-	-

ESTIMACIONES AGRICOLAS- S.A.G.P y A.

**REFERENCIAS:**

(H) Humedad del suelo

(A) Aspecto del Cultivo

E: Exceso

MB: Muy bueno

A: Adecuado

B: Bueno

R: Regular

R: Regular

PS: Principio de sequía

M: Malo

S: Sequía

Precipitaciones del mes de

Octubre

Comparación de los registros del año en curso con periodos anteriores

PROVINCIA	DELEGACION (*)	2006		2005		Media 2000/2004	
		mm (1)	(1)/(3) %	mm (2)	(2)/(3) %	mm (3)	-
BUENOS AIRES	BAHIA BLANCA	134,6	96,8	34,3	24,7	139,0	100
	BOLIVAR	256,5	161,1	59,9	37,6	159,2	100
	BRAGADO	265,0	198,4	83,0	62,1	133,6	100
	JUNIN	280,0	174,8	66,0	41,2	160,2	100
	LINCOLN	167,0	105,7	74,0	46,8	158,0	100
	PEHUAJO	259,1	188,7	127,5	92,8	137,3	100
	PERGAMINO	222,0	134,9	92,0	55,9	164,6	100
	PIGÜE	179,1	100,1	52,6	29,4	178,9	100
	SALLIQUELO	178,0	110,7	43,0	26,7	160,8	100
	TANDIL	144,0	86,5	67,5	40,5	166,5	100
	TRES ARROYOS	155,1	117,3	108,0	81,7	132,2	100
25 DE MAYO	239,0	128,5	91,0	48,9	186,0	100	
CORDOBA	LABOULAYE	108,0	92,7	73,0	62,7	116,5	100
	MARCOS JUAREZ	79,0	83,9	70,0	74,3	94,2	100
	RIO CUARTO	119,0	120,2	34,0	34,3	99,0	100
	SAN FRANCISCO	25,0	31,8	66,5	84,5	78,7	100
	VILLA MARIA	60,0	58,4	93,0	90,5	102,8	100
ENTRE RIOS	PARANA	100,0	56,9	110,0	62,6	175,6	100
	ROSARIO DEL TALA	197,5	171,8	93,5	81,3	115,0	100
LA PAMPA	GENERAL PICO	s/d	-	76,5	61,4	124,6	100
	SANTA ROSA	155,3	109,1	62,0	43,6	142,3	100
SANTA FE	AVELLANEDA	169,0	95,4	65,0	36,7	177,2	100
	CAÑADA DE GOMEZ	93,0	72,2	85,0	66,0	128,8	100
	CASILDA	232,0	156,1	102,0	68,6	148,6	100
	RAFAELA	25,0	19,1	87,0	66,3	131,2	100
	VENADO TUERTO	152,5	263,8	111,5	192,9	57,8	100
CHACO	ROQUE SAENZ PEÑA	182,0	268,4	42,0	61,9	67,8	100

(\*) Los registros corresponden a la ciudad cabecera de la Delegación.

REGISTROS PLUVIOMÉTRICOS DE LA SEMANA  
Y ACUMULADOS DEL AÑO ACTUAL Y DEL AÑO ANTERIOR (en mm)

PROVINCIA	DEPARTAMENTO	LOCALIDAD	1º/11 al 7/11 mm	Acumulado Año	
				08/11/05	07/11/06
BUENOS AIRES	ADOLFO ALSINA	Carhué	0	470	553
		Rivera	0	422	515
		Villa Maza	3	343	494
	ALBERTI	Cuartel V	s/d	753	357
		AYACUCHO	Ayacucho	2	585
	AZUL	Azul	4	440	827
		Cachari	7	701	797
		Chillar	12	568	779,5
	BAHIA BLANCA	Bahía Blanca	7,4	338,6	504,1
		Cabildo	4	384,4	557,7
	BALCARCE	Balcarce	7	394	612,5
		Bosch	0	568,5	623
		Los Pinos	5	393,5	625
		San Agustín	0	362	569,5
	BARADERO	Baradero	35	581	896
	BARTOLOMÉ MITRE	Arrecifes	30	654	900
	BENITO JUAREZ	Benito Juárez	14,2	489	752,2
		López	37	497	787,6
	BOLIVAR	Bolívar	10,5	623,3	778,9
	BRAGADO	Bragado	18	738	1029,5
	CAMPANA	Campana	38	576	976
	CAÑUELAS	Cañuelas	12	674	865
	CAP. SARMIENTO	Capitán Sarmiento	26	605	878
	CARLOS CASARES	Bellocq	30	757,5	819,8
	CARLOS TEJEDOR	Carlos Tejedor	69	658	749,5
	CARMEN DE ARECO	Carmen de Areco	24	539	845
	CASTELLI	Castelli	4	703,8	915,1
	CHACABUCO	Chacabuco	29	634	1045
	CHASCOMUS	Chascomús	7	615	655
	CHIVILCOY	Chivilcoy	15	646,5	851,1
	COLON	Colón	30	580	765
	CORONEL DORREGO	Coronel Dorrego	0	390,2	391,8
	CORONEL PRINGLES	Coronel Pringles	2	386,4	611
	CORONEL ROSALES	Bajo Hondo	8	396	509,3
		Pehuen Co	6	272	404,5
		Punta Alta	10,4	385,1	519,4
	CORONEL SUAREZ	Coronel Suárez	1,4	434	534,9
	DAIREAUX	Daireaux	18	676	631
	DOLORES	Dolores	3	451	687
	EXALT. DE LA CRUZ	Capilla del Señor	36	597	695
	F.AMEGHINO	F. Ameghino	21	714	807
	GENERAL ALVEAR	General Alvear	10	654	774
	GONZALEZ CHAVEZ	Adolfo G. Chávez	8	656,5	596,4
	GRAL. ALVARADO	Miramar	13	694,7	709
	GRAL. ARENALES	General Arenales	24	739	865

PROVINCIA	DEPARTAMENTO	LOCALIDAD	1º/11 al 7/11 mm	Acumulado Año			
				08/11/05	07/11/06		
BUENOS AIRES	GRAL. GUIDO	Labardén	6	607,5	840,5		
	GRAL. LAMADRID	General Lamadrid	18	512	717,5		
	GRAL. LAVALLE	General Lavalle	16	753,5	816		
	GRAL. MADARIAGA	General Madariaga	8	830	930,5		
	GRAL. PINTO	General Pinto	20	799	700		
	GRAL. PUEYRREDON	Mar del Plata	22	685	650		
	GRAL. VIAMONTE	General Viamonte	18	695	1132		
	GRAL. VILLEGAS	General Villegas	44	599	788		
	GUAMINI	Bonifacio	Bonifacio	19	523	590	
		Casbas	Casbas	21	601	777	
		Garré	Garré	29	476	685	
		Guaminí	Guaminí	7	480	714	
		HIPOLITO YRIGOYEN	Henderson	20	636	822	
		JUNIN	Junín	31	725	959	
		LAPRIDA	Laprida	11	641	780	
		LAS FLORES	Las Flores	8	618	862	
		LEANDRO N. ALEM	Vedia	15	715	688	
		LINCOLN	Lincoln	21	795	753	
	LOBERIA	Dos Naciones	Dos Naciones	27	593	760	
		Ldo. Matienzo	Ldo. Matienzo	2	637	568	
		Lobería	Lobería	5	614	618	
		Napaleofú	Napaleofú	29	705	866	
		Pieres	Pieres	1	629	554	
		San Manuel	San Manuel	19	631	641	
		LOBOS	Lobos	8	860	810	
		LUJAN	Luján	40	684	1042	
		MAIPU	Maipú	6	833	879,5	
		MAR CHIQUITA	Coronel Vidal	6	741	812	
	MERCEDOS	General Pirán	General Pirán	7	675,5	808,5	
		Vivoratá	Vivoratá	3	660	771	
		Gowland	Gowland	19	436,2	721	
		Franklin	Franklin	18	611	659,9	
		Navarro	Navarro	10	580	779	
		NECOCHEA	Necochea	2	666,5	524	
		NUEVE DE JULIO	Nueve de Julio	12	740	883	
		OLAVARRIA	Olavarría	9,7	676,9	625,6	
		PATAGONES	Cardenal Cagliero	Cardenal Cagliero	8	248,5	366
			Carmen de Patagones	Carmen de Patagones	8,5	230	442,5
	José B. Casas		José B. Casas	9	169	372	
	Stroeder		Stroeder	8	217	472,5	
	Villalonga		Villalonga	12	324,5	350,5	
	PEHUAJO	Pehuajó	23,2	617,3	760,7		
	PELLEGRINI	De Bary	De Bary	38	463	743	
		Pellegrini	Pellegrini	40	485	775	
		Acevedo	Acevedo	28	623	827	
		El Socorro	El Socorro	25	687	745	
		Pergamino	Pergamino	21	594	694	
	PERGAMINO	Pinzón	Pinzón	32	639	808	
		Rancagua	Rancagua	22	617	794	
		Pila	Pila	0	597	762,5	
		PUAN	Bordenave	Bordenave	0	379	482
			Puán	Puán	0	332	593,5
	Villa Iris		Villa Iris	5	310	406	
	RAMALLO	Ramallo	20	581	831		



PROVINCIA	DEPARTAMENTO	LOCALIDAD	1º/11 al 7/11 mm	Acumulado Año		
				08/11/05	07/11/06	
BUENOS AIRES	RAUCH	Colman	1	714,5	737	
		Egaña	2	584	757	
		Miranda	1	567,5	792	
	RIVADAVIA	Rauch	2,5	629	871	
		Sansinena	50	491,5	946	
		ROJAS	Rojas	28	638	944
		S. ANTONIO DE ARECO	San Antonio de Areco	27	641	945
			Pigüé	1,8	324,3	703,3
		SAAVEDRA	Saladillo	15	730	811
		SALLIQUELO	Graciarena	30	381	576
			Quenumá	40	463	750
		SALTO	Salliqueló	14	537	693
			Arroyo Dulce	20	507	709
	Salto		30	577	823	
	SAN ANDRÉS DE GILES	San Andrés de Giles	27	584	941	
	SAN CAYETANO	San Cayetano	2,8	642,8	571	
	SAN NICOLAS	Conesa	20	534	751	
		San Nicolás	22	533	746	
	SAN PEDRO	San Pedro	20	640	807	
	SUIPACHA	Suipacha	8	504	877	
	TANDIL	De La Canal	8	630,5	673	
		Tandil	18	623	789	
		Vela	25	612	675	
	TORDILLO	Tordillo	5	536	734	
	TORNQUIST	Tornquist	0	416	587	
	TRENQUE LAUQUEN	Trenque Lauquen	66	604,3	839,5	
	TRES ARROYOS	Tres Arroyos	0,9	554,7	529,6	
	TRES LOMAS	Ing. Thompson	22	507	795	
		Tres Lomas	30	534	788	
	VEINTICINCO DE MAYO VILLARINO	Veinticinco de Mayo	15	771	898	
		Algarrobo	0	309,5	471,9	
		Hilario Ascasubi	7	237	335,7	
		Mayor Buratovich	6,5	316,5	432	
		Médanos	2,2	449,9	493,9	
		Montes de Oca	54	224,5	452,5	
		Ombucta	11	447	636,4	
		Pedro Luro	28	279	313	
		Teniente Origone	8	450	413	
		ZARATE	Zárate	30	578	1006

PROVINCIA	DEPARTAMENTO	LOCALIDAD	1º/11 al 7/11 mm	Acumulado Año		
				08/11/05	07/11/06	
CÓRDOBA	COLON	Jesús María	25	564	592	
		CRUZ DEL EJE	Cruz del Eje	0	s/d	323
		GRAL. ROCA	Burmeister	28	527	783
	GRAL. SAN MARTIN	Jovita	19	411,5	833	
		Villa Huidobro	25	374	695	
		Arroyo Cabral	30	559,5	638	
		Etruria	12	560	494	
		Villa María	10	559	491,5	
		Dean Funes	18	470	536	
	ISCHILIN	JUAREZ CELMAN	Alejandro Roca	24	375	649
		Bengolea	6	281	250	
		Carnerillo	0	418	494	
		Charras	2	341	328	
	MARCOS JUAREZ	General Cabrera	0	304	590	
		General Deheza	0	305	430	
		La Carlota	0	289	145	
		Arias	18	726	657	
	PTE. R. SAENZ PEÑA	Corral de Bustos	22	616	730	
		Cruz Alta	22	710	649	
		Marcos Juárez	37	657	697	
		General Levalle	4	682	612	
	RIO CUARTO	La Cesira	12	585	679,8	
		Laboulaye	7	589,8	563,5	
		Adelia María	0	473	592	
		Berrotarán	0	426	533	
		C. Baigorria	0	419	459	
		Chaján	3	483	381	
		Coronel Moldes	5	355	390	
		Las Acequias	12	556	433	
		Río Cuarto	4	545	477	
		Sampacho	6	498	377	
		San Basilio	0	434	414	
		V. Mackena	0	357	464	
	RIO PRIMERO	Monte Cristo	21	571	565	
		RIO SEGUNDO	Las Junturas	16	747	572
	SAN JUSTO	Oncativo	0	680	535	
		Villa Pilar	43	619	599	
		Freyre	28	672	574,5	
		Las Varas	28	829	596,5	
		Porteña	30	600,4	466,3	
	SANTA MARIA	San Francisco	38	749,9	644	
		Tránsito	21	645	542	
		Despeñaderos	12,5	558	417	
		Río Tercero	0	634	436	
		Hernando	15	542	429	
	TERTCERO ARRIBA	James Craik	5	603	470,5	
		TOTAL	Villa del Totoral	52	385	685,5
		TULUMBA	S. José de la Dormida	43	542	549
		UNION	Bell Ville	6	671	627
			Canals	15	659	647
			Idiazábal	9	710	674
			Monte Maíz	12	628	658
			Noetinger	49	723	752

PROVINCIA	DEPARTAMENTO	LOCALIDAD	1º/11 al 7/11 mm	Acumulado Año	
				08/11/05	07/11/06
SAN LUIS	CHACABUCO GOB. DUPUY	Villa del Carmen	s/d	140	150
		Buena Esperanza	49	203	266
		Fortuna	s/d	251	144
	GRAL. PEDERNEIRA	Nueva Galia	s/d	196	121
		Justo Daract	26	327	210
		La Toma	5	157	267
		Naschel	s/d	155	231
		Villa Mercedes	27	304	219
ENTRE RÍOS	SAN SALVADOR CONCORDIA DIAMANTE	San Salvador	40	1205	749,5
		Concordia	37	1538	689
		Aldea Protestante	48	928	587
	FEDERACION FEDERAL	Costa Grande	55	960	675
		Diamante	40	1009	477
	FELICIANO	Chajarí	53	1092	826
		Federal	21	1503	714
	GUALEGUAY	Feliciano	20	1170	776
		Gualeguay	46	912,5	781,5
	GUALEGUAYCHU	Pehuajó Norte	43	837,5	707
		La Paz	48	1415	832
	NOGOYA	Lucas Gonzalez	37	854,5	597
		Cerrito	41	1280	637
	PARANA	Oro Verde	57	1063	536
		Rosario del Tala	28	1319,5	776
	TALA	C. del Uruguay	34,9	1056,5	709,3
	URUGUAY	Victoria	43	865,5	758,5
	VICTORIA	Villaguay	30	965	701,5
	VILLAGUAY				

PROVINCIA	DEPARTAMENTO	LOCALIDAD	1º/11 al 7/11 mm	Acumulado Año		
				08/11/05	07/11/06	
LA PAMPA	ATREUCO	Cereales	0	273	294,5	
		Doblas	0	364,5	446	
		Macachín	0	282	384	
		Miguel Riglos	0	362	398,5	
		P.C.Rolón	0	261,5	482,5	
		Rolón	0	264	458,5	
		T. M. Anchorena	0	264	261	
		CAPITAL	Anguil	11	521	455,5
			Santa Rosa	0	351,9	478,5
		CATRILO	Catrilo	47	423	516
	La Gloria		27	252	394	
	Lonquimay		20	387	386,5	
	P. C. Catrilo		53,5	415,5	546,5	
	CHAPALEUFU	Uriburu	16	444	464,5	
		Bernardo Larroudé	31	450	398,5	
		Ceballos	58,5	315	426,5	
		Cnel. Hilario Lagos	35	346	521	
		Intendente Alvear	57	385	665	
		Sarah	0	355	418	
		Vértiz	53,5	339	371,5	
	CONHELLO	Conhella	48	364	449	
		Eduardo Castex	79	285	442	
		Mauricio Mayer	28	389	366	
		Montes Nieves	12	419	356	
		Rucanello	21	270	317	
		Winifreda	31	405	358	
		Alpachiri	0	216,5	429,5	
	GUATRACHÉ	General M. J. Campos	0	250	346,5	
		Guatraché	0	228	357	
		Perú	0	187	273	
		Santa Teresa	0	s/d	425	
	HUCAL	Abramo	0	216	301	
		Bernasconi	0	251,5	348,5	
		General San Martín	0	228	367,5	
	MARACO	Jacinto Aráuz	0	213	385,5	
		Agustoni	59	407	408	
		Dorila	21	335	311	
		General Pico	46,5	521	453,5	
		Speluzzi	37	377	456	
	QUEMU-QUEMU	Trebolares	0	481	420	
		Colonia Barón	107	382	602	
		Miguel Cané	49	399	459	
		Quemú Quemú	44	337	491	
		Relmo	5	292	334	
		Villa Mirasol	53	361	526	
	RANCUL	Caleufu	40	457	419	
		Chamaico	0	424	411	
		Ing. Foster	28	372	292	
		La Maruja	37	417	280	
		Parera	42	365	499	
		Pichi Huinca	36	364	329	
		Quetrequén	1	371	577	
		Rancul	27	426	399	

PROVINCIA	DEPARTAMENTO	LOCALIDAD	1º/11 al 7/11 mm	Acumulado Año		
				08/11/05	07/11/06	
LA PAMPA	REALICO	Alta Italia	64	512	425	
		Embajador Martini	78	569	462	
		Falucho	70	384	476	
		Ing. Luiggi	66	544	419	
		Maisonnave	0	385	360	
		Ojeda	67	417	397	
		Realicó	90	349	605	
		Van Praet	0	472	352	
		TOAY	Naicó	0	246	289
			Toay	3	505	702
	TRENEL	Arata	39	397	529	
		Metileo	36	354	377	
	UTRACAN	Trenel	66	453	445	
		Ataliva Roca	0	306,5	420,5	
		Chacharramendi	0	152,5	162,5	
		Col. Santa María	2	238,5	367	
		General Acha	0	380	414,5	
		P.C. Padre Buodo	0	309	418,5	
		Quehué	0	294	469	
		Unanue	3	199,5	457,5	

PROVINCIA	DEPARTAMENTO	LOCALIDAD	1º/11 al 7/11 mm	Acumulado Año		
				08/11/05	07/11/06	
SANTA FE	BELGRANO	Armstrong	40	877	861	
		Montes de Oca	54	815	563,5	
	CASEROS	Bouquet	34	896	539	
		Casilda	38	995	1005	
	CASTELLANOS	Chañar Ladeado	10	507	656	
		María Juana	57	912	591	
	CONSTITUCION	Rafaela	13	870	603	
		Bombal	28	606	654	
	GARAY	Sargento Cabral	35	685	739	
		Helvecia	44	1336	882	
	GRAL. LOPEZ	Carreras	74	586,4	822,5	
		Chovet	24	586	680	
	GRAL. OBLIGADO	Maggiolo	19,7	498,6	610,7	
		María Teresa	25	562	632,5	
		Teodelina	17	577	626	
		Venado Tuerto	50	420,5	756,4	
		Florencia	8	744	564	
		Reconquista	31	758	878	
		IRIONDO	Cañada de Gómez	46	777	732
		Totoras	44	871	799	
		Villa Eloísa	32	902	668	
		LA CAPITAL	Santa Fe	64	1008	787
	LAS COLONIAS	Humboldt	29	1008	789	
		Santo Domingo	28	962	802	
	NUEVE DE JULIO	Sta. Clara Buena Vista	s/d	948	509	
		El Nochero	13	430	365	
		Tostado	49	664	454	
	ROSARIO	Arroyo Seco	30	920	744	
		Soldini	36	634,5	922,3	
	SAN CRISTOBAL	Ceres	2	761	542	
	SAN JAVIER	San Javier	43	1178	948	
	SAN JERONIMO	Monje	42	947	769	
		Maciel	29	1073	817	
	SAN JUSTO	San Genaro	33	825	621	
		San Justo	30	1079	774	
	SAN LORENZO	Pujato	45	739	777,5	
		Ricardone	56	747	791	
	SAN MARTIN	Cañada Rosquín	53	862	600	
		Landeta	100	892	675	
		S.Mtín. de las Escobas	90	842	654	
	VERA	Calchaquí	58	776	927	
		Intiyaco	25	761	538	
		Vera	38	620	923	
		SANTIAGO DEL ESTERO	AGUIRRE	Pinto	20	914
	ALBERDI	Campo Gallo	40	73	642,5	
		Sachayoj	22	23	329,5	
	BELGRANO	Bandera	44	707	519	
COPO		Monte Quemado	82	31	265,5	
CHOYA	Pampa de los Guanacos	7	23	317,5		
	FRÍAS	Frías	2	15	143	
GRAL. TABOADA	Añatuya	9	322	338,5		
	Los Juries	43	492,5	368,5		
GUASAYAN	San Pedro de Guasayán	20	176	634,5		
	J. F. IBARRA	Campo del Cielo	60	477	194	
JIMENEZ	Suncho Corral	0	39	225		
	Bobadal	0	12	248,5		
LA BANDA	Isca Yacú	10	229	340,5		
	La Banda	2	45	399		
MORENO	Quimilí	60	52	476,7		
PELLEGRINI	Nueva Esperanza	4	43	252		
	Rapelli	s/d	270	82		

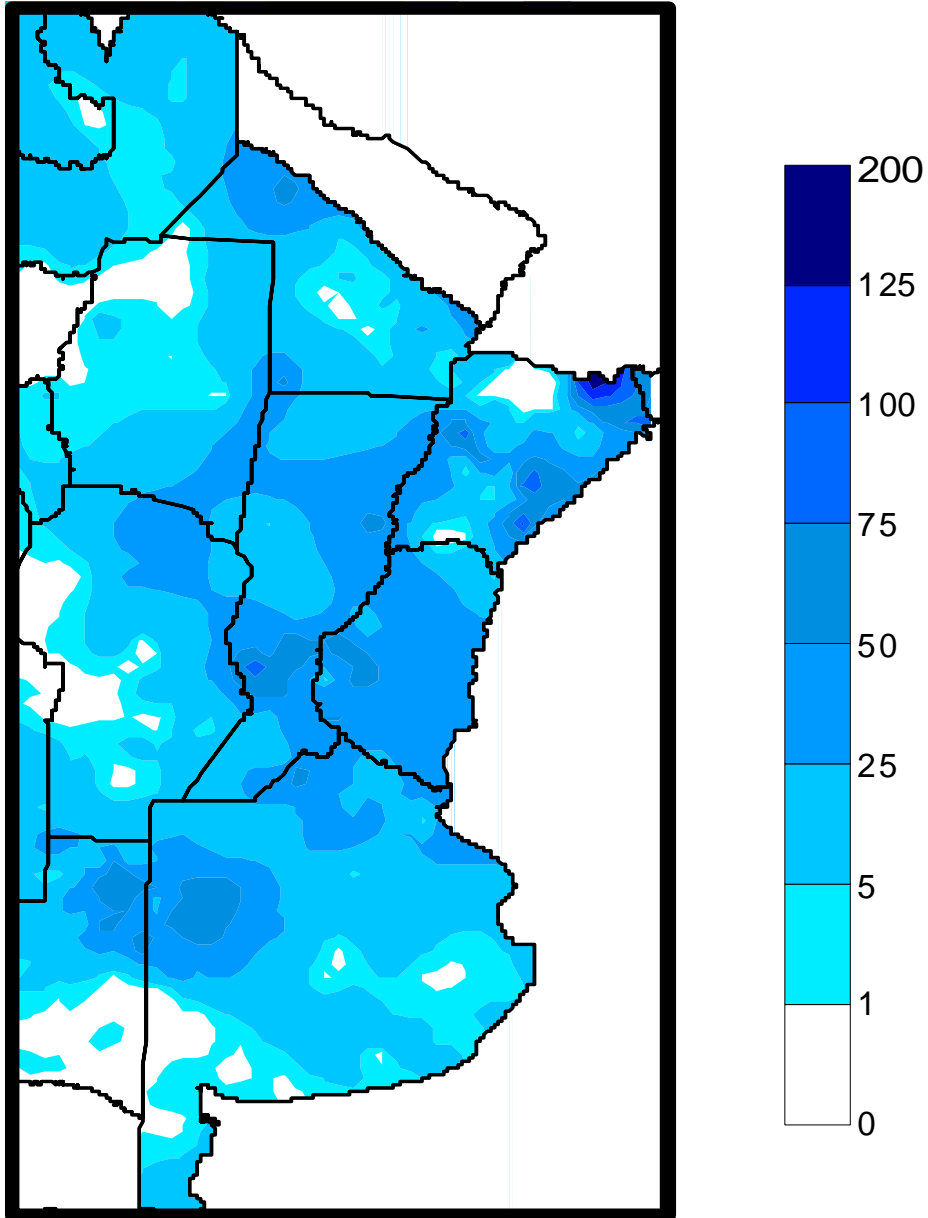
PROVINCIA	DEPARTAMENTO	LOCALIDAD	1º/11 al 7/11 mm	Acumulado Año	
				08/11/05	07/11/06
CHACO	ALMIRANTE BROWN	Cpción. del Bermejo	0	258	493
		Los Frentones	0	216	526
		Pampa del Infierno	0	295	512
	BERMEJO	Taco Pozo	0	327	545
		Las Palmas	55	598	965
		Puerto Bermejo	208	560	1284
	CDTE. FERNANDEZ	Pcia. Roque S.Peña	8	434	475
	CHACABUCO	Charata	8	356	696
	DOCE DE OCTUBRE	Gancedo	21	462	421
		General Pinedo	15	298	498
	DOS DE ABRIL	Hermoso Campo	10	419	398
	F. J. STA. MARIA de ORO	Chorotis	10	575	628
		Santa Sylvina	15	498	435
	GENERAL BELGRANO	Corzuela	0	339	431
	GENERAL DONOVAN	La Escondida.	3	655	552
		Makallé	5	624	571
	GRAL. GÜEMES	Colonia Miraflores	3	366	460
		Fuerte Esperanza	58	253	651
	INDEPENDENCIA	Juan José Castelli	6	372	673
		Nueva Pompeya	13	218	195
		Puerto Lavalle	33	s/d	341
		Avia Terai	2	298	517
	LIB. GRAL. SAN MARTIN	Campo Largo	0	275	525
		Napenay	2	358	572
		Ciervo Petiso	24	635	623
		Lib.General San Martín	52	585	870
	LIBERTAD	Pampa Almirón	23	413	644
		Pampa del Indio	11	428	827
		Pcia. Roca	28	491	676
		Puerto Tirol	3	597	528
	MAIPU	Tres Isletas	3	359	763
	MYR. LUIS FONTANA	Cnel. Du Graty	17	532	684
		Villa Angela	18	537	708
	NUEVE DE JULIO	Las Breñas	7	311	589
		O'HIGGINS	La Clotilde	0	530
	PCIA. DE LA PLAZA.	La Tigra	0	418	482
		San Bernardo	7	696	601
		Pcia. de la Plaza	35	726	539
	PRIMERO DE MAYO	Colonia Benitez	2	685	678
		Margarita Belén	29	717	875
	QUITILIPÍ	El Tacuruzal	8	348	643
		Quitilipi	1	537	451
	SAN FERNANDO	Basail	3	715	591
		Resistencia	22	679	597
	SAN LORENZO	Samuhú	2	495	404
		Villa Berthet	0	537	556
	SARGENTO CABRAL	Capitán Solari	6	562	792
		Colonia Elisa	38	642	633
		Colonia Las Garcitas	5	577	529
		Colonias Unidas	38	553	592
	TAPENAGA	Ahumonia	5	614	557
		Charadai	7	663	676
	VEINTICINCO DE MAYO	Machagai	10	552	606

PROVINCIA	DEPARTAMENTO	LOCALIDAD	1º/11 al 7/11 mm	Acumulado Año	
				08/11/05	07/11/06
MISIONES	CAPITAL	Posadas	s/d	257	495
CORRIENTES	BELLA VISTA	Bella Vista	90	57	358
	CAPITAL	Corrientes	34,5	45	384,9
	CONCEPCION	Concepción	32	35	320
		Tabay	55	41	95
	CURUZU CUATIA	Curuzú Cuatiá	116	126	686
	EMPEDRADO	El Sombrero	s/d	5	94
		Empedrado	s/d	15	138
	ESQUINA	Esquina	0	61	598,3
	GENERAL ALVEAR	Alvear	90	85	394
	GENERAL PAZ	Caa Catí	s/d	45	25
		Itá Ibaté	163	69	344
	GOYA	Goya	59	42	480
	ITUZAINGO	Ituzaingo	33	154	513
		San Carlos	53	52	141
	LAVALLE	Gob. Martínez	s/d	91	20
		Santa Lucía	s/d	0	494
	MBURUCUYA	Mburucuyá	s/d	75	s/d
	MERCEDES	Felipe Yofré	0	235	277
		Mariano Loza	s/d	75	155
		Mercedes	109	194,2	558,7
	MONTE CASEROS	Mocoretá	35	94	359
		Monte Caseros	142	222,5	797,2
	PASO DE LOS LIBRES	Paso de los Libres	70	210	471,5
	SALADAS	Saladas	30	85	130
	SAN COSME	San Cosme	30	20	285
	SAN MARTIN	Colonia Carlos Pellegrini	s/d	212	168
		La Cruz	81	0	443
	SAN MIGUEL	Loreto	135	83	398
	SAN ROQUE	9 de Julio	100	76	400
		Chavarría	66	113	448
	San Roque	s/d	0	147	
SANTO TOME	Garruchos	60	108	510	
	Santo Tomé	190	320	979	
	SAUCE	Sauce	s/d	22	215
SALTA	ANTA	J. V. Gonzalez	2	307	766
		Las Lajitas	3	487	886
		Piquete Cabado	3	471	695
		Saravia	2	506	728
		Talavera	3	250	560
	CANDELARIA GENERAL GÜEMES GRAL. J. DE SAN MARTIN	Candelaria	10	305	622
		Güemes	9	338	642
		Embarcación	6	368	1031
		Pocitos	s/d	177	s/d
	METAN	Tartagal	11	489	1295
		El Galpón	10	346	769
		Metán	13	286	923
	ORAN	Orán	22	348	1024
		Pichanal	19	356	926
	ROS. DE LA FRONTERA	Rosario de la Frontera	14	306	671
JUJUY	EL CARMEN	Ciudad Perico	18	308	584
		El Carmen	15	301	460
		Pampa Blanca	13	240	445
	GENERAL BELGRANO LEDESMA	Capital	12	353	534
		Ledesma	s/d	355	s/d
	Palpalá	8	354	514	
	SAN PEDRO	San Pedro	s/d	348	29
SANTA BARBARA	Santa Bárbara	s/d	386	s/d	
CATAMARCA	SANTA ROSA	El Bañado	7	368	560
		Los Altos	5	350	514
		San Pedro	6	306	505



# MAPA DE PRECIPITACIONES

SEMANA 01/11/06 al 07/11/06



Fuente: Dirección de Coordinación de Delegaciones